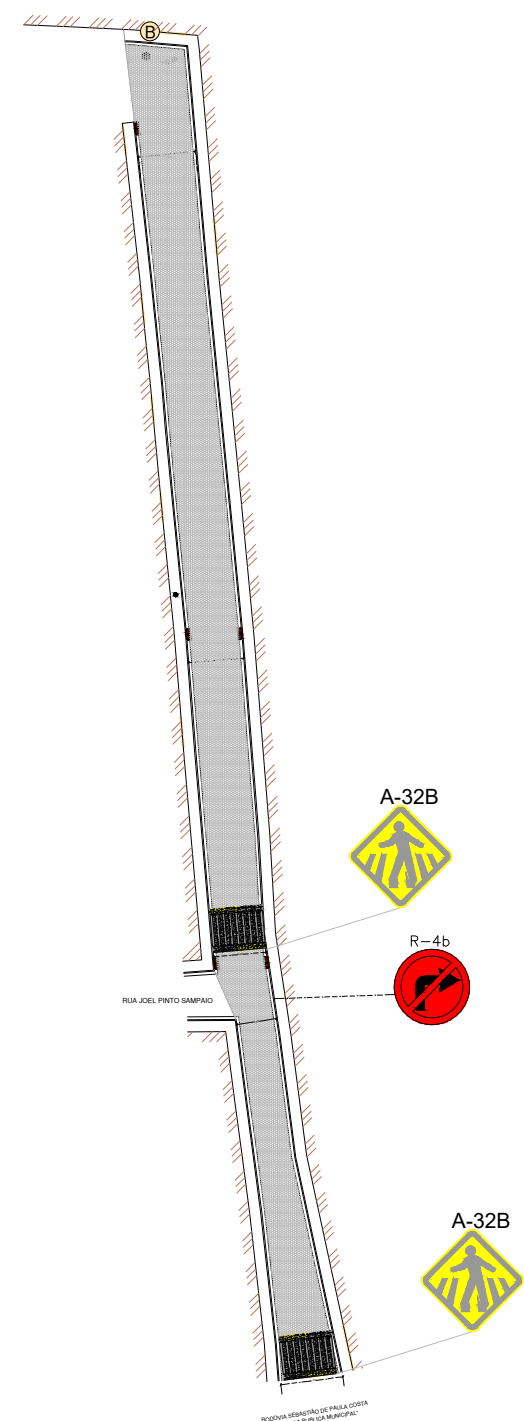



PLANTA BAIXA - SINALIZAÇÃO VIÁRIA

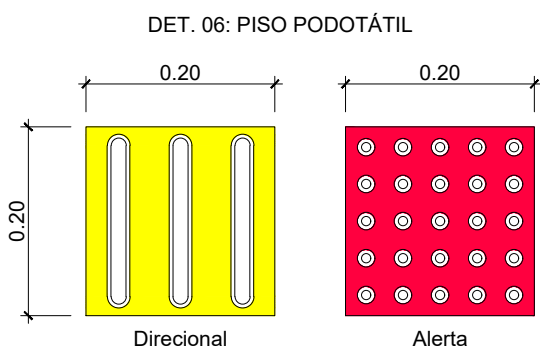


RUA PROJETADA
Comprimento = 135,02m
Largura média = 4,59m
Largura passeio = 1,20m

ESCALA 1;125

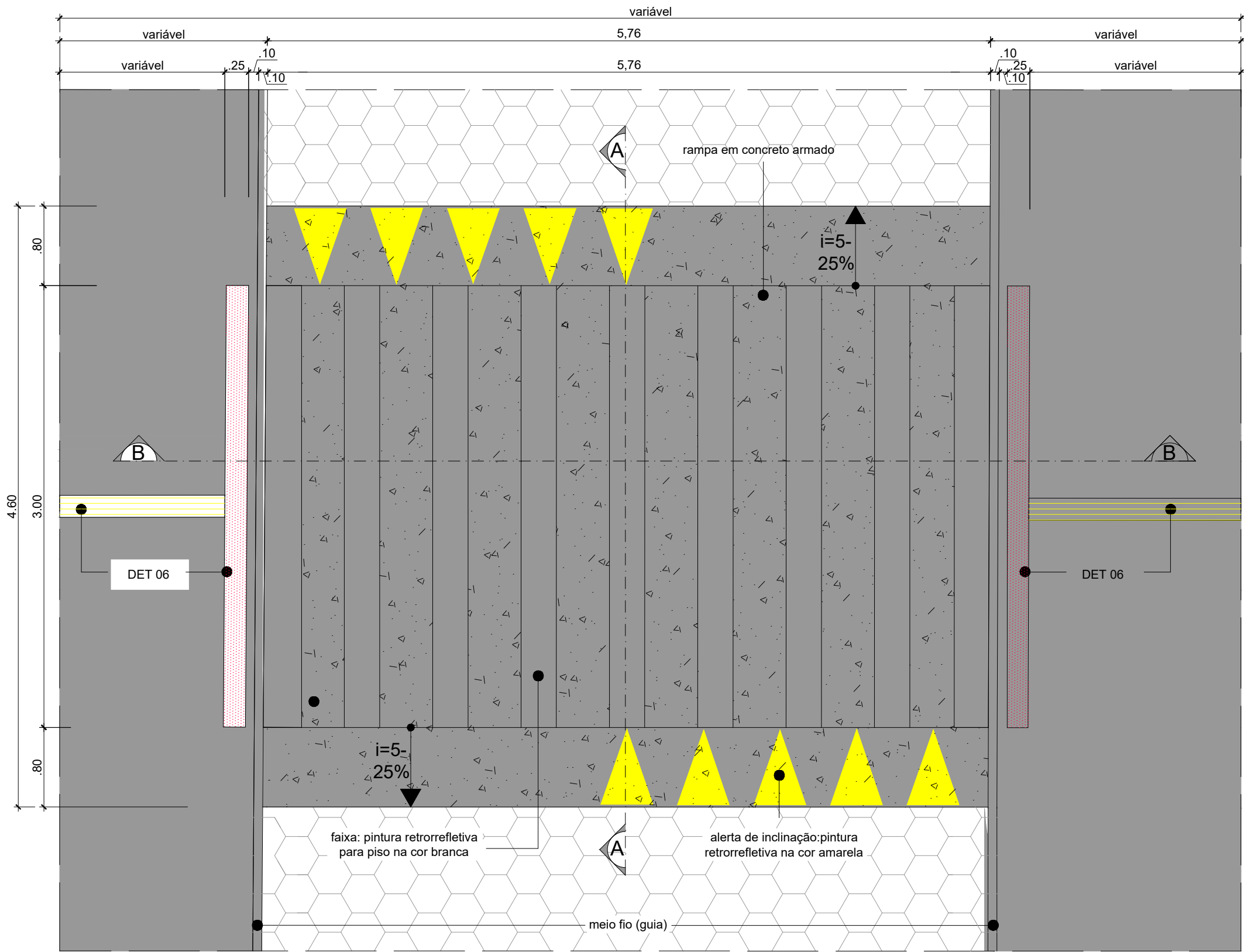


DETALHE MALHA DE FERRAGEM DA RAMPA
esc: 1/50

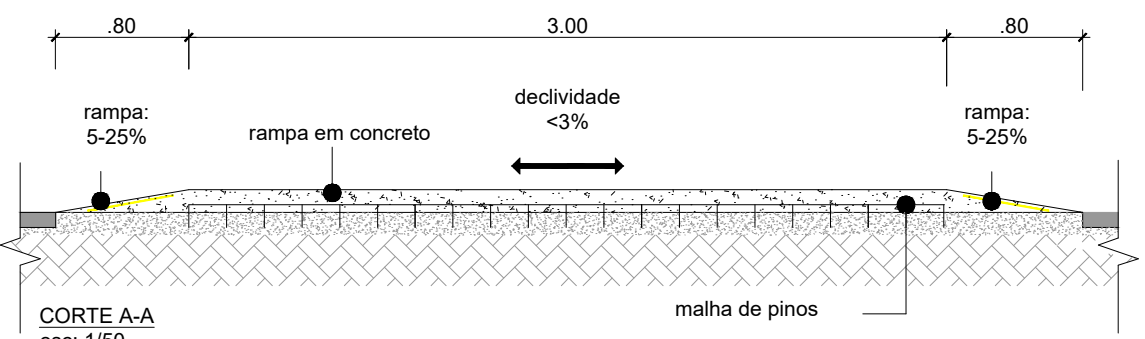


QUADRO RESUMO DE SINALIZAÇÃO		
PLACA	DESCRIÇÃO	QTDE.
	A-32b - PASSAGEM DE PEDESTRE	2
	R-4b - CONVERSÃO PROIBIDA PARA DIREITA	1

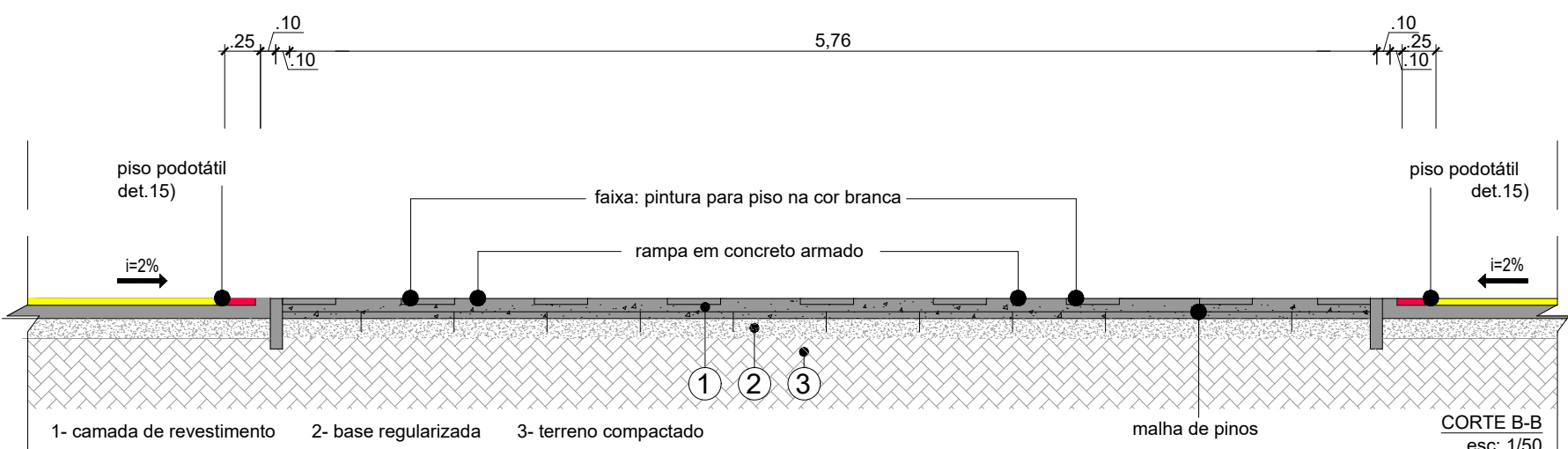
DET.: FAIXAS DE PEDESTRES



PLANTA
esc: 1/50

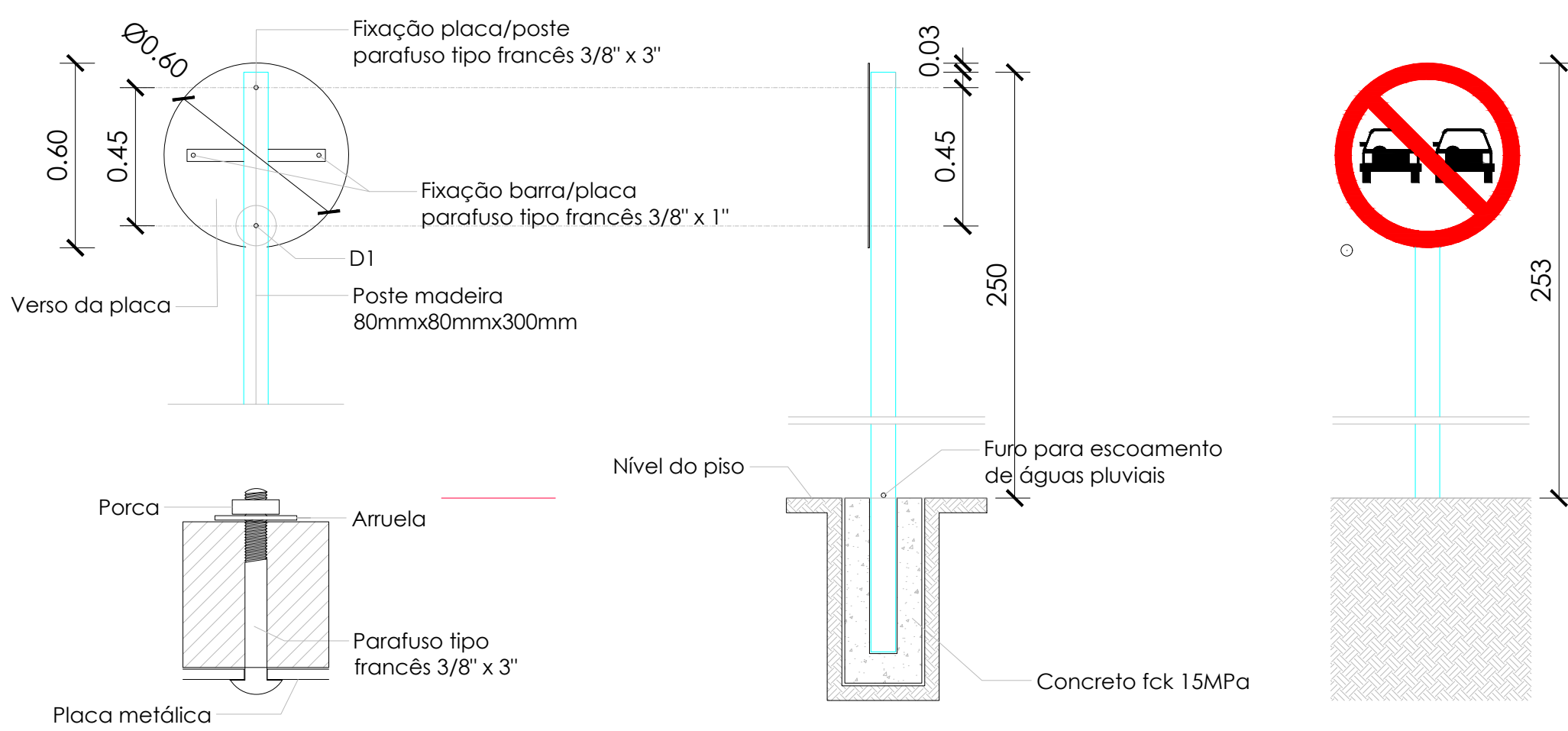


CORTA A-A
esc: 1/50



1- camada de revestimento 2- base regularizada 3- terreno compactado

PLACAS DE REGULAMENTAÇÃO CIRCULARES



PREFEITURA MUNICIPAL DE DIVINO

PROJETO PARA INFRAESTRUTURA URBANA

EMPREENDIMENTO:
ADEQUAÇÃO E PAVIMENTAÇÃO DE VIAS PÚBLICAS
OBJETO:
PAVIMENTAÇÃO DE VIAS PÚBLICAS DENTRO DO DISTRITO DE BOM JESUS - DIVINO-MG
LOCALIZAÇÃO:
DISTRITO DE BOM JESUS - DIVINO -MG

CONTEÚDO:
PROJETO DE SINALIZAÇÃO VIÁRIA
- PLANTA;
- DETALHES E PERFIL;
- DISPOSITIVOS DE SINALIZAÇÃO

RESP. TÉCNICO:
Ana Paula Rizzi Oliveira
Engª. Civil e de Seg. do Trabalho
CREA: 161.303/MG
PROPRIETÁRIO:
Prefeitura municipal de Divino
Mauri Ventura do Carmo
Prefeito Municipal
ESCALA: INDICADO
DATA: 08/07/2024
FOLHA: 08/08